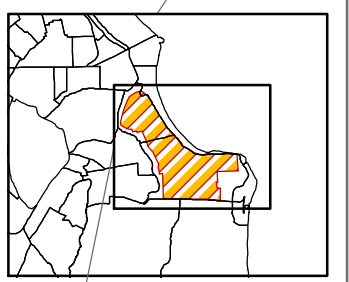
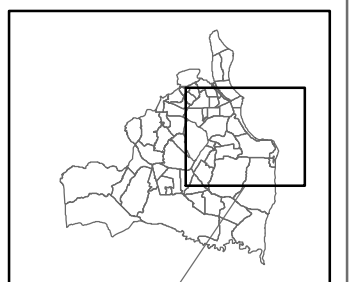
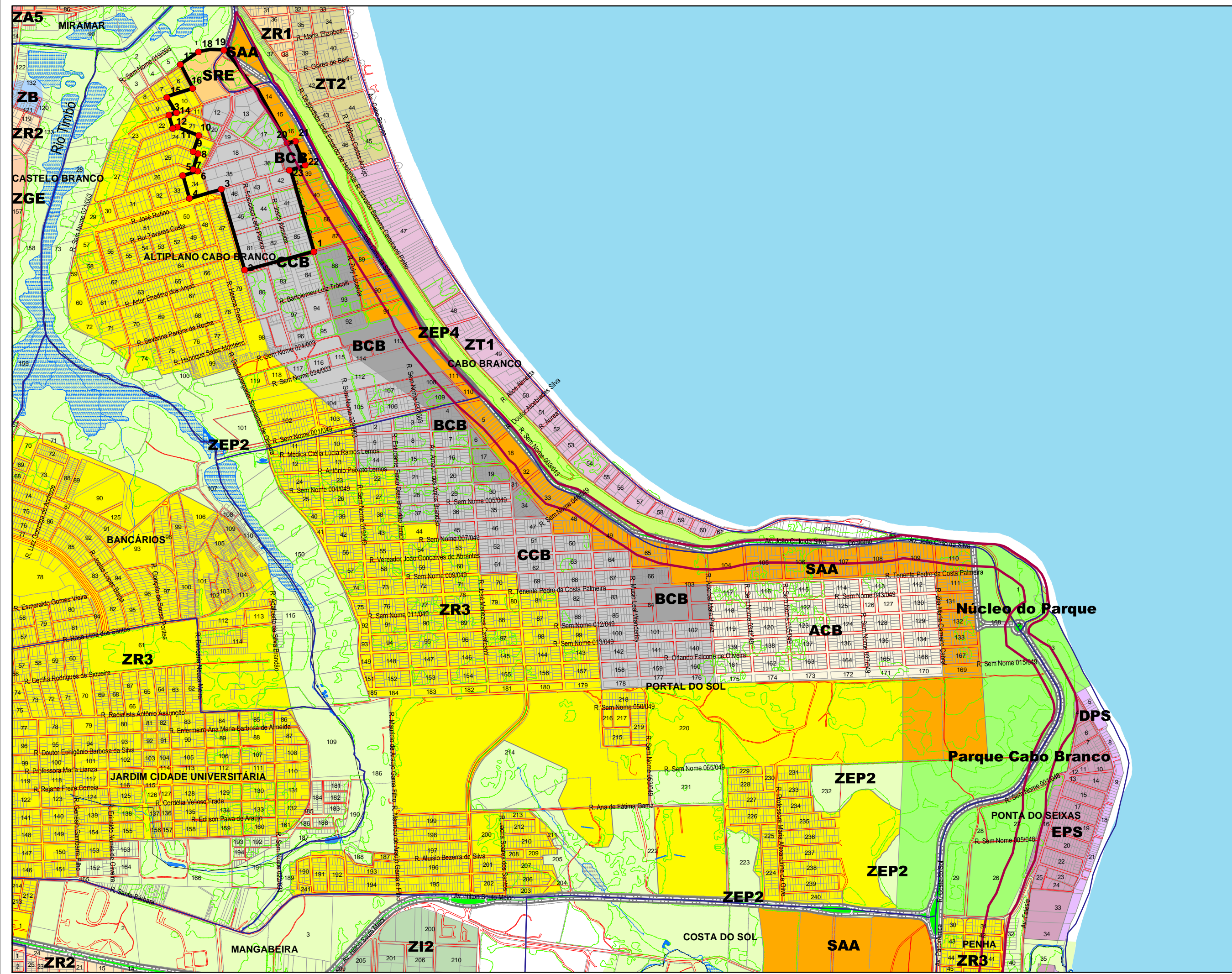


M:Geoprocessamento-Cartografia\Projeto\Sig\Sep\plan\Zoneamento_Altiplano_Cabo_Branco



Legenda

- Zoneamento**
- Sub-zona A do Cabo Branco
 - Sub-zona B do Cabo Branco
 - Sub-zona C do Cabo Branco
 - Zona D da Praia do Seixas
 - Zona E da Praia do Seixas
 - Sector de Amenização Ambiental
 - Sector Residencial Especial
 - Zona Especial de Preservação 2
 - Zona Especial de Preservação 4
 - Zona Residencial 1
 - Zona Residencial 2
 - Zona Residencial 3
 - Zona Turística 1
 - Zona Turística 2
- Perímetro da Macrozona Adensável Prioritária do Altiplano Cabo Branco
- Ponto de Delimitação da Macrozona Adensável
- Faixa de Proteção da Barreira - 100 m



Macrozona Adensável Prioritária do Altiplano Cabo Branco

Mapa Único - Anexo

SISTEMA GEODÉSICO BRASILEIRO
Universal Transverso Mercator - UTM
SOUTH AMERICAN DATUM - 1969
Zona 25 Sul

1:15.000